





## LEGENDA VULNERABILITA' E SITI INQUINATI

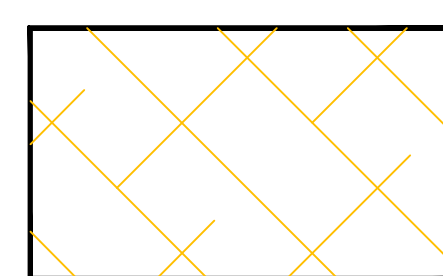
Valori di vulnerabilità (Tv):



$T_v < 15 \text{ gg}$



Tv < 15 gg  
(con copertura di terra rossa)



1 mese  $< T_v < 1$  anno



## Dolina

4

### Ubicazione del sito e numero di riferimento

**Siti potenzialmente inquinati:**

- 1 - ex discarica abusiva di proprietà del Comune di Carovigno (C.da Macchia Grande)
- 2 - stazione di servizio (strada Carovigno-Ostuni)
- 5 - autodemolitore (strada S.Vito-Carovigno, km 890)
- 6 - autodemolitore (strada S.Vito-Carovigno, km 890)
- 7 - cava dismessa (C.da M. S. Giuseppe)

